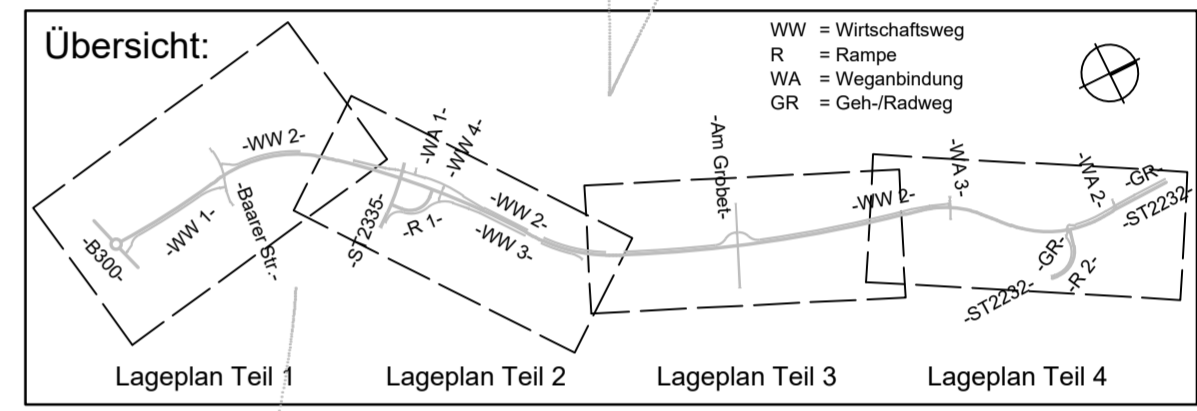
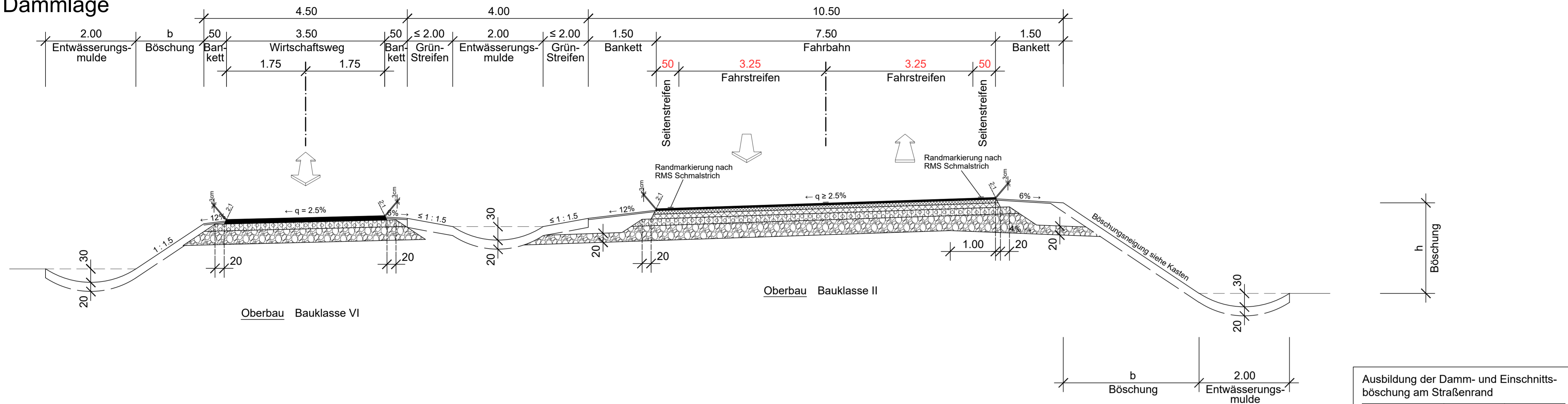


Dammlage



Ausbildung der Damm- und Einschnittböschung am Straßenrand

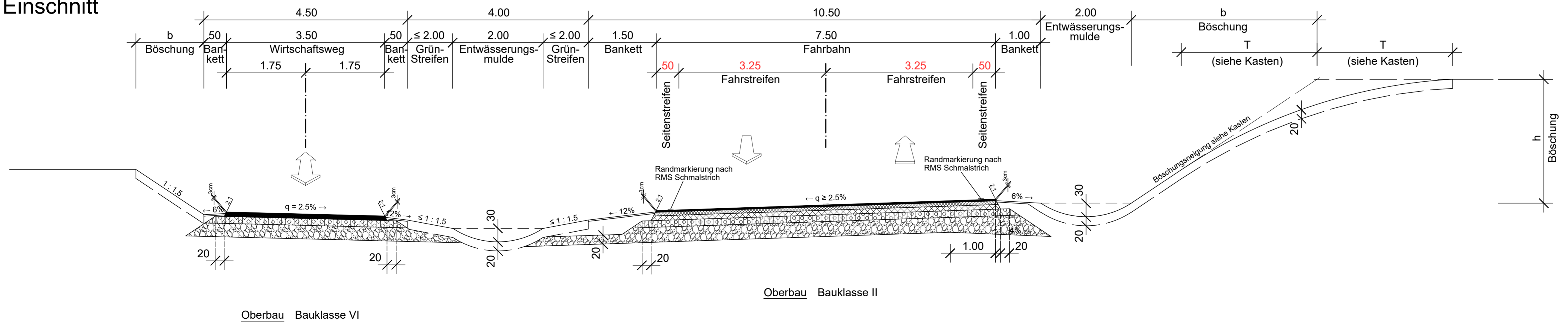
Böschungshöhe h	h ≥ 2.00m	h < 2.00m
Regelböschung	1 : 1.5	b = 3.00m
Tangentenlänge der Ausrundung T	3.00m	1.5 x h

Entwurfsbearbeitung:

	Datum	Zeichen
bearbeitet	31.07.2012	ABR
gezeichnet	31.07.2012	SW
geprüft:	31.07.2012	WW

Wipfler PLAN
Planungsgesellschaft mbH
Hohenwarter Str. 124
85276 Pfaffenhofen/Ilm
Tel.: 0 84 41/50 46-0
Fax: 0 84 41/49 02 04
www.wipflerplan.de
info@wipflerplan.de

Einschnitt



Nr.	Breite Fahrstreifen, Seitenstreifen	Datum	Name
1	Breite Fahrstreifen, Seitenstreifen	Okt. 2018	SW

Auftraggeber: Stadt Geisenfeld
Kirchplatz 4, 85290 Geisenfeld

Straße: Staatsstraße 2232
(Nächster Ort): Geisenfeld

Ortsumfahrung Geisenfeld Nord-West
Bau-km 0+000 bis Bau-km 4+186
Pfaffenhofen a. d. Ilm - Vohburg
Hier: Bau-km 0+000 bis Bau-km 4+186

Aufgestellt:
Geisenfeld, 20.09.2012
Stadt Geisenfeld
Christian Staudter
gez. Staudter, 1. Bürgermeister

1. Tektur:
Geisenfeld, 24.10.2018
Stadt Geisenfeld
gez. Staudter, 1. Bürgermeister

Unterlage 6
Blatt Nr. 1 T
Reg. Nr. .

Straßenquerschnitt
Maßstab: 1:50